

---

# Voyager d'un pas apaisé

Le chemin de pèlerinage européen Via Nova est encore relativement méconnu. A tort, car ce parcours traverse, entre autres, de magnifiques paysages lacustres du Land autrichien de Salzbourg. Très attrayant en automne, il peut être parcouru en quelques jours, avec la garantie de faire de belles et nombreuses rencontres.

Reportage Juliane Lutz






Un coq, quelque peu enrôlé, tente de lâcher un timide cocorico. Son plumage bleu et vert est ébouriffé, mais malgré cela il fait toujours de l'ombre à tous les autres animaux de l'enclos. Lorsque l'on se déplace à pied et que l'heure d'arrivée n'a aucune importance, les petites choses que l'on croise au bord de la route semblent tout à coup gagner en importance et en considération.

### **Lune de miel à pied**

Durant quatre jours, je vais parcourir le Seenland Pilgerweg, dans le Land de Salzbourg, qui emprunte principalement le chemin de pèlerinage européen Via Nova. Il s'étend sur 1200 kilomètres, de l'Allemagne à la République tchèque en passant par l'Autriche, et est reconnaissable à son marquage jaune et noir. J'ai l'intention de parcourir environ quatre-vingts kilomètres et je porte tout ce dont j'ai besoin dans mon sac à dos. Je rencontre bientôt Saloma et Gabriel, un jeune couple, vêtu de longues robes

de moine, qui se dirige également vers Neumarkt. Ils se sont mariés la semaine précédente et entame un pèlerinage en guise de lune de miel. Saloma, qui a de l'expérience en la matière, est persuadée que cette marche renforce sa foi en Dieu. Nous marchons ensemble pendant une demi-heure, puis nous nous séparons à nouveau. Je n'ai pas de questions auxquelles j'espère obtenir des réponses en chemin et, contrairement à beaucoup d'autres pèlerins, je ne me dirige pas vers une destination sacrée. A une époque où tout va trop vite et où quelques heures d'avion suffisent pour se retrouver dans un autre monde, je souhaite délibérément me déplacer lentement, avec en tête, cette citation de Goethe: «Tu n'as vraiment été que là où tu as marché».

Avec ses collines, ses hameaux et ses fermes isolées, le Salzburger Seenland rappelle un peu l'Appenzell, à la différence qu'il est beaucoup plus grand et qu'il offre quelques petits plans >



La plus belle vue sur la station balnéaire de Mattsee se trouve juste après la réserve naturelle d'Egelsee.



d'eau et non un grand lac. Même la grisaille d'un jour de pluie n'a pas d'effet sur sa beauté. Au contraire, la brume donne au paysage une touche mythique et les couleurs des fleurs sur les maisons semblent plus intenses que par beau temps.

### Apprendre également à renoncer

Le second jour, il pleut des cordes. L'itinéraire d'aujourd'hui est censé m'emmener de Neumarkt am Wallersee à Mattsee, mais au bout d'une heure et demie, je suis trempée jusqu'aux os, malgré un parapluie et un poncho en plastique enfilé sur ma veste de pluie et mon sac à dos. Alors que je grimpe une colline près de Köstendorf vers l'église de pèlerinage de Sankt Johann, une voiture vient à ma rencontre. Un homme âgé, au volant, baisse la vitre et me lance avec un peu

d'incrédulité: «Tu n'as pas peur de te promener par ce temps, toi!» J'acquiesce et lui explique que je fais un pèlerinage. Un peu plus tard, je vois que le chemin derrière l'église descend en pente raide dans une prairie glissante et je renonce. C'est la bonne décision, car plus tard dans la journée, j'apprends qu'il y a eu des inondations et d'importants dégâts causés par les fortes pluies dans le Land de Salzbourg. Faire un pèlerinage, c'est aussi être flexible, ne pas s'accrocher dur comme fer à l'objectif du jour.

Le lendemain est un mardi, toujours gris, mais sec. Je rattrape quelque peu le tour d'hier, passe devant des chevaux et des poneys qui me regardent avec curiosité. Je ne rencontre pas d'autres pèlerins. Il faudrait, je le pense, plus de panneaux signalant ce chemin. Pour le reste, la section de Via Nova dans la région des

**Vue sur Köstendorf.**  
Devant un tel paysage, même les pèlerins stressés retrouvent rapidement de la détente.



**Pèlerins en lune de miel.**  
Saloma et Gabriel, fraîchement mariés, traversent à pied la région lacustre de Salzbourg.



## TCS LIVRET ETI

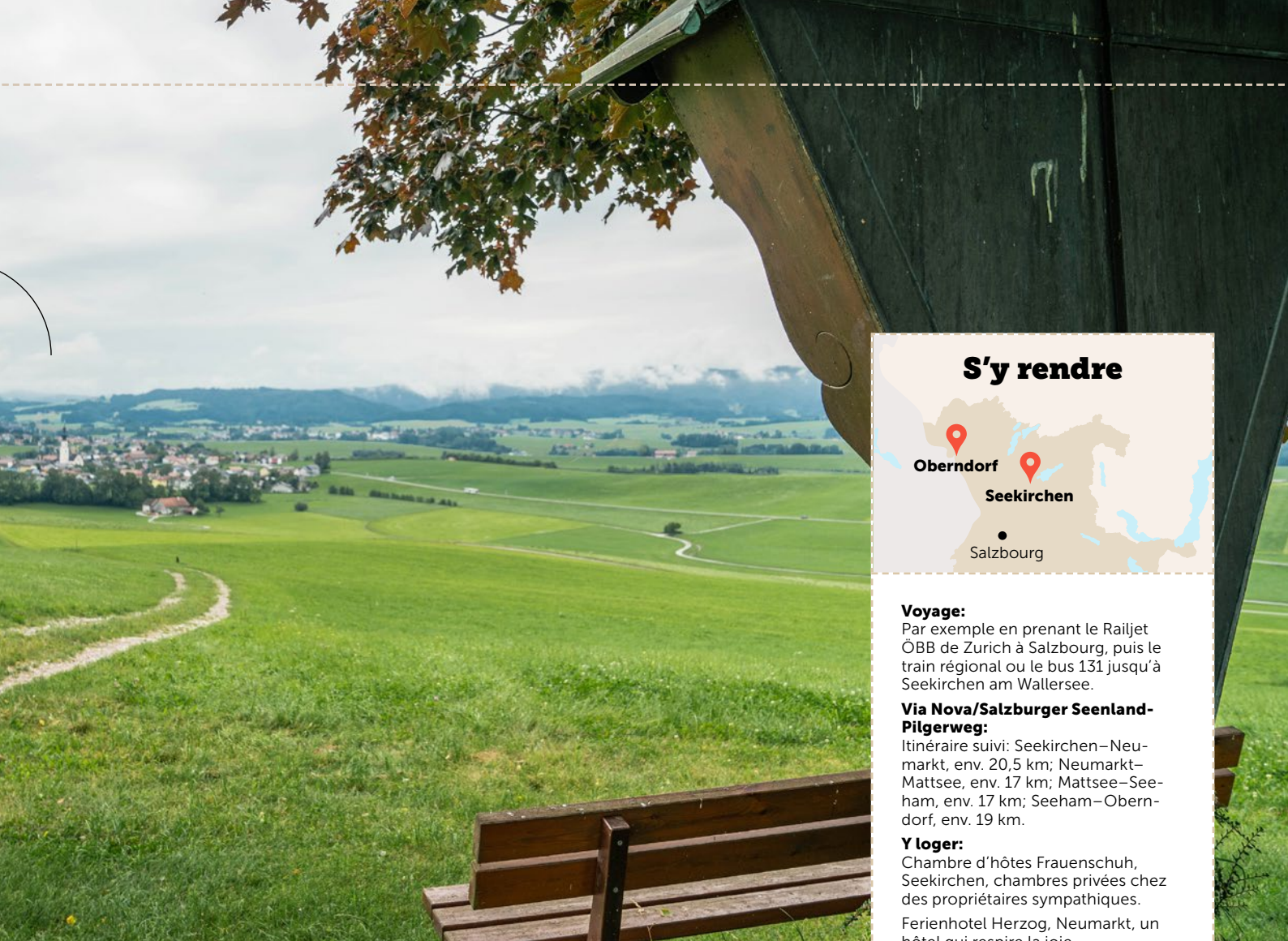
### Connaissez-vous le Livret ETI amélioré?

Les membres du TCS peuvent compter sur une assistance en cas d'urgence grâce à l'assurance voyage annuelle. Chaque année, le TCS apporte 55 000 fois son aide aux voyageurs à l'étranger, que ce soit pour une assistance médicale ou un dépannage. Mais l'ETI est aussi valable en Suisse et offre, depuis le 1er avril 2019, des prestations supplémentaires telles que le remboursement des billets, la réduction de la franchise en cas de location de voiture ou l'assurance bagages. Si vous l'avez souscrit avant, il vaut vraiment la peine de passer à la nouvelle formule pour profiter de toutes les prestations supplémentaires.



365 jours de couverture  
complète en voyage  
[tcs.ch/eti](https://tcs.ch/eti)





## S'y rendre



### Voyage:

Par exemple en prenant le Railjet ÖBB de Zurich à Salzburg, puis le train régional ou le bus 131 jusqu'à Seekirchen am Wallersee.

### Via Nova/Salzbürger Seenland-Pilgerweg:

Itinéraire suivi: Seekirchen–Neumarkt, env. 20,5 km; Neumarkt–Mattsee, env. 17 km; Mattsee–Seeham, env. 17 km; Seeham–Oberndorf, env. 19 km.

### Y loger:

Chambre d'hôtes Frauenschuh, Seekirchen, chambres privées chez des propriétaires sympathiques.

Ferienhotel Herzog, Neumarkt, un hôtel qui respire la joie.

Pension Kranzinger, Mattsee, confortable, avec un jardin.

Zum Altwirt, Seeham, riche en traditions, jardin agréable.

Hotel Alt Oberndorf, Oberndorf près de Salzburg, chambres spacieuses.

Le petit-déjeuner est inclus partout.

### Boire et manger:

Gasthof Gerbl, Neumarkt, une auberge à l'ancienne.

Kapitelwirt, Mattsee, une auberge où tout le village se retrouve.

Zum Altwirt, Seeham, repas raffinés.

BioArt Campus, Seeham: Pizzas, burgers et pâtes.

Altwirt, Nussdorf: auberge rustique, nourriture bonne et bon marché.

Kapuzinerhof Laufen (DE):

délicieuses spécialités bavaroises.

### Important:

Lors de la planification, n'oubliez pas que de nombreuses auberges n'ouvrent qu'à partir du mercredi/jeudi en raison du manque de personnel.

Emportez suffisamment d'euros, car le paiement par carte n'est plus accepté dans de nombreux endroits.

[salzburger-seenland.at/pilgern](https://salzburger-seenland.at/pilgern)  
[pilgerweg-vianova.eu](https://pilgerweg-vianova.eu)

[info@pilgerweg-vianova.de](mailto:info@pilgerweg-vianova.de)  
(Passaport de pèlerin)

lacs est un rêve. L'itinéraire traverse des hameaux, ainsi que la zone protégée d'Egelsee, il passe ensuite devant des fermes isolées, grandes et très bien entretenues. Difficile de croire que la très prisée Salzburg n'est qu'à 22 kilomètres d'ici. J'aperçois à nouveau Saloma et Gabriel, vêtus de leurs longues défroques, mais ils sont trop loin pour que je puisse leur parler. La dernière partie du chemin descend vers Mattsee, situé sur le lac du même nom. Cette jolie station balnéaire possède un château, une piscine ancienne en bois et un mini-golf. Rien n'est chic ou clinquant ici, mais l'endroit est idéal pour s'y reposer.


### Découvertes à foison

Le lendemain matin, l'itinéraire franchit d'abord une digue entre le Mattsee et le Obertrumsee, puis s'engouffre dans une longue forêt. Je faillis ne pas apercevoir le Gnadenbründl, une petite source qui jaillit des pierres. Son eau est réputée pour soigner les problèmes oculaires. Au XVIIe siècle, les fidèles qui re-

trouvaient la vue ici fixaient des plaques votives sur les arbres autour de la source pour exprimer leur gratitude. Le spectacle devait être magique mais, en 1700, tout a été retiré. Le culte de l'eau curative n'avait pas bonne presse aux yeux des autorités. Le chemin se poursuit, il traverse un pont puis longe des champs de maïs. J'aperçois soudain un homme portant un gros sac à dos de randonnée et qui marche derrière moi. Je lui aurais volontiers demandé s'il était lui aussi pèlerin, mais il avait déjà disparu.

Dans la région lacustre de Salzburg, le long de la Via Nova, des stations de pèlerinage interactives fournissent des informations sur les lieux à découvrir, par exemple la place de la Paix, juste avant Perwang. Ce village était déjà habité au VIe siècle par des Bavarois et a souvent changé de mains entre la Bavière et l'Autriche au cours des siècles suivants. Aujourd'hui, il appartient à la Haute-Autriche, tandis que le Grabensee, juste à côté, fait partie du Land de Salzburg. Le paysage, >





Photos Salzburgerland Tourismus, Juliane Lutz

**Le Teufelsgraben**, avec ses ponts et ses cascades, est l'un des incontournables de l'étape Seeham–Oberndorf.

charmant, invite à la détente. S'asseoir le soir au bord de l'un des lacs et regarder quelques bateaux tanguer doucement a quelque chose de méditatif. Seeham m'attend ensuite, avec sa petite scène de festival, posée sur la rive comme une fleur surdimensionnée.

La dernière étape mène à Oberndorf, connu pour sa chapelle où Joseph Mohr et Franx Xaver Gruber ont interprété pour la première fois leur chanson «Douce nuit, sainte nuit» en 1818. Peu après Seeham, le sentier de découverte du Teufelsgraben est impressionnant, avec ses ruisseaux, ses ponts, ses chutes d'eau, ses arbres couverts de mousse et sa tourbière. A Nussdorf, je m'arrête dans une auberge aux sols de pierres anciennes et à la salle très rustique. Un groupe d'hommes est assis devant une bière. Lorsque je leur demande s'ils savent où la Via Nova peut me mener à

Oberndorf, ils passent leur tour, mais l'un d'entre eux prend immédiatement son téléphone portable et m'explique le chemin. «Vous êtes la première pèlerine que nous voyons par ici. Bon voyage!», me disent-ils en guise d'au revoir. A partir de Nussdorf, je marche sur une route peu fréquentée en direction d'Oberndorf. Un camion s'arrête. «Où allez-vous donc?», me demande son chauffeur. Lorsque je lui indique ma destination, il propose de m'emmener un peu plus loin. Je lui fais savoir qu'en tant que pèlerine, je préfère m'y rendre à pied.

Deux heures plus tard, mon périple prend fin. Je ne suis pas fatiguée et je n'ai pas mal aux pieds. Je continuerais bien ce pèlerinage jusqu'en République tchèque et Dieu sait où ensuite. ○

Ce reportage a été possible grâce à l'invitation de Salzburger Seenland Tourismus.

**LEX4YOU**

## Dois-je accepter un sentier pédestre sur ma propriété?

Il est tout à fait possible que vous deviez accepter cette restriction de votre droit de propriété. Les chemins de randonnée pédestre sont inscrits dans la Constitution. Les cantons doivent les aménager et veiller à leur accessibilité publique et sans danger. En règle générale, les cantons contrôlent le réseau de chemins de randonnée pédestre tous les dix ans et doivent organiser leur remplacement si nécessaire. C'est le cas lorsque des chemins existants ne sont «plus adaptés». Par exemple, lorsqu'ils ne sont plus praticables librement, lorsqu'ils sont très fréquentés ou lorsqu'ils sont asphaltés. Si le canton entend faire passer un nouveau chemin sur un terrain privé, il porte atteinte à la liberté de propriété. Comme pour toute atteinte aux droits fondamentaux, une base légale est tout d'abord nécessaire. Le nouveau chemin doit en outre être d'intérêt public et proportionné. Le Tribunal fédéral a ainsi obligé une propriétaire foncière à mettre à disposition une parcelle de 55 m<sup>2</sup> de ses 14 675 m<sup>2</sup> afin que les randonneurs n'aient pas à traverser deux fois une route principale.

Vera Beutler  
Dr. en droit, responsable  
de l'Info-Center Droit & Assurances  
[lex4you.ch](http://lex4you.ch)

